

# MEIN FANGBUCH

---

# RAUBFISCHANGELN




**Müller**  
Rüschlikon

# MEIN FANGBUCH

---

# RAUBFISCHANGELN



**Müller**  
Rüschnik

Einbandgestaltung: R2 I Ravenstein, Verden

Titelfoto: Frank Weissert

Alle Angaben in diesem Buch wurden nach bestem Wissen und Gewissen gemacht. Für einen eventuellen Missbrauch der Informationen in diesem Buch können weder der Autor noch der Verlag oder die Vertreiber des Buches zur Verantwortung gezogen werden. Eine Haftung für Personen-, Sach- und Vermögensschäden ist ausgeschlossen.

ISBN 978-3-275-02112-3

Copyright © by Müller Rüschnikon Verlag

Postfach 103743, 70032 Stuttgart

Ein Unternehmen der Paul Pietsch Verlage GmbH & Co. KG

Lizenznehmer der Bucheli Verlags AG, Baarerstr. 43,

CH-6304 Zug

1. Auflage 2017

Sie finden uns im Internet unter

**[www.mueller-rueschlikon-verlag.de](http://www.mueller-rueschlikon-verlag.de)**

Nachdruck, auch einzelner Teile, ist verboten. Das Urheberrecht und sämtliche weiteren Rechte sind dem Verlag vorbehalten. Übersetzung, Speicherung, Vervielfältigung und Verbreitung einschließlich Übernahme auf elektronische Datenträger wie DVD, CD-ROM usw. sowie Einspeicherung in elektronische Medien wie Internet usw. ist ohne vorherige Genehmigung des Verlages unzulässig und strafbar.

Innengestaltung: Sven Rauert

Druck und Bindung: Graspö CZ, 76302 Zlín

Printed in Czech Republic

## **Deshalb ein Fangbuch!**

Keine Frage: Raubfischangeln ist etwas ganz Besonderes. Immerhin dreht der Angler hier den Spieß um und der Jäger wird zum Gejagten. Da Raubfische naturgemäß generell seltener vorkommen als Friedfische, stellt ein Fang oft genug etwas Besonderes dar. Schließlich ist er häufig mit recht viel Mühe verbunden. Grund genug, die Fangchancen möglichst zu optimieren – genau hier greift dieses Fangbuch.

## **Besser fangen mit System**

Als Raubfischangler kennt man allgemein gute und weniger gute Tage – egal, ob man der Meinung ist, seine Angeltechniken zu beherrschen. Manchmal läuft es trotz vollem Einsatz nicht richtig rund und man geht ohne Fang und mit einem großen Fragezeichen nach Hause. Es ist tatsächlich so, dass sich die Fänge an ein und demselben Gewässer trotz gleicher Ausrüstung und Köderpräsentation

von einem auf den anderen Tag oft ganz erheblich unterscheiden. Dass an diesem Tag einfach nichts beißen wollte, ist eine unbefriedigende Feststellung. Dieses Fangbuch ermittelt dagegen, woran es liegt und was wirklich weiterhilft. Schließlich gibt es neben dem Materialeinsatz und der Angeltaktik genauso natürliche Einflüsse, die den Löwenanteil zu den Erfolgsaussichten beisteuern. Rute, Rolle, Köder und Montagen müssen dann eher als Feinabstimmung gelten.

Deshalb macht es sehr viel Sinn, die genauen Umstände eines Tages exakt festzuhalten, eben in diesem Fangbuch – besser als mit jeder Sammlung loser Zettel und unabhängig von einem Akku. Hier gibt es Felder zum bequemen Markieren von Umständen wie Wetter, Wasserstand oder Strömung und Mondphase. Dazu lassen sich Details zur verwendeten Ausrüstung und Methode notieren und nicht zuletzt auch die Fänge.

Wer mit ein wenig Selbstdisziplin auf diese Weise je-

den Angeltag festhält, wird daraus nach einiger Zeit das Wesentliche ablesen können: In welchem Revier, an welcher Stelle und unter welchen Bedingungen mit welcher Taktik etwas geht oder eben nicht. Wer sind dann danach richtet, wird mit der Zeit mehr und mehr Tage mit guten Fängen notieren können.

## **Nützliche Helfer**

Neben dem Fangbuch sollte man in jedem Fall noch ein Thermometer für Luft und Wasser sowie ein Barometer für den Luftdruck mitnehmen. Ganz Akribische packen noch einen Windmesser dazu. Die Mondphase lässt sich bei dichter Bewölkung am Einfachsten aus der Zeitung oder dem Internet ermitteln. Die Daten kann man dann schnell ins Fangbuch eintragen, den Trend beim Luftdruck mit den Pfeilen in die entsprechende Richtung für steigend, gleichbleibend oder fallend markieren.

## **Glückliche Erinnerungen**

Im Fangbuch gibt es auch Platz, um Skizzen anzufertigen oder auch mal ein Bild einzukleben. Schließlich bildet das Buch auch eine spannende Erinnerung zum Blättern, wenn man einmal nicht ans Wasser kommt. Erst recht nach Jahrzehnten kommen dann wieder Erinnerungen daran auf, wie man damals gefischt und mit welchen Problemen man da vielleicht noch gekämpft hat.

Aber auch Anreize für das aktuelle Fischen können dadurch entstehen, beispielsweise eine in Vergessenheit geratene und eigentlich doch ganz erfolgreiche Taktik wieder einzusetzen oder auch wieder einmal ein Gewässer, eine Strecke oder ein Revier zu besuchen, das man lange nicht mehr auf dem Schirm hatte.

Nicht zuletzt kann man dem angelnden Nachwuchs ab einem gewissen Alter daraus erklären, wann man mit was am besten fängt und wie man drauf gekommen ist – vielleicht die wichtigste Erkenntnis für ein ganzes Anglerleben.

## Gut behandelt

Jetzt noch kurz etwas zum Umgang mit den Fischen. Soll ein Tier in der Küche landen, dann muss es vor dem Wiegen und Messen mit einem kräftigen Schlag auf den Kopf betäubt und anschließend per Herzstich getötet werden. Wenn ein Fisch jedoch zurückgesetzt werden soll, ist zur Schonung der empfindlichen Schleimschicht der Haut äußerste Vorsicht geboten. Das beginnt bereits mit dem Einsatz von Haken ohne Widerhaken, einem knotenlosen Keschnetz sowie angefeuchteten Händen. Nach der Landung sollte der Fisch idealerweise auf einer glatten, feuchten Unterlage (Abhakmatte) gemessen werden; zum Wiegen kommt er schließlich in eine am besten innen mit Wasser benetzte Plastiktüte oder einen speziellen Sack für Großfische (eine blaue Tasche eines bekannten schwedischen Möbelhauses tut's notfalls auch).

Jetzt noch schnell ein Erinnerungsfoto, wobei der Angler den Fang für den Fall eines Befreiungsversuchs knapp über dem Boden hält – und das Tier wird in sein Element entlassen (nicht geworfen!).

Das Zurücksetzen gefangener Fische ist ein wichtiger Beitrag zum Schutz der Bestände, was natürlich nicht gegen Mitnehmen des einen oder anderen Tieres spricht. Auch das gehört zum Angeln. Viel Freude und Erfolg beim Fischen!

**Frank Weissert**

[www.angelbuch.de](http://www.angelbuch.de)



Gewässer/Strecke: *Neckar bei Untertürkheim*

GPS:    °    '    " N/S  
         °    '    " O/W

Datum: 30 / 05 / 2017

Beginn: 07 : 40 Uhr

Ende: 11 : 30 Uhr

Lufttemperatur \_\_\_\_\_ °C

Wassertemperatur \_\_\_\_\_ °C

 Windstärke

- still
- leicht
- kräftig
- stürmisch

 Windrichtung

- Nord
- Ost
- Süd
- West

 Luftdruck

- ↑
- 
- ↓

**1011**mba

 Wasserstand

- niedrig
- normal
- hoch

 Tide

- niedrig
- fließend
- ablaufend
- hoch

 Wasserfärbung

- klar
- leicht trüb
- trüb
- sehr trüb

 Wetter

- sonnig
- wechselhaft
- bewölkt
- Regen
- Schnee

 Mondphase

- neu
- zunehmend
- voll
- abnehmend

### Aktivitäten im Wasser

- keine
- Kleinfische aktiv
- aktives Rauben

### Köder

*Lauben*

*Grundeln*

### Tiefe / m

- Oberfläche
- Freiwasser / \_\_\_\_\_ m
- Grund / **4** m

### Montagen

- Spinnmontage
- Vertikal
- Fliege
- Pose/Boje
- Grund

### Führung

- Köder unbewegt
- langsam
- mittel
- schnell
- full speed
- gleichmäßig
- variabel
- Spinnstopps

| Fischart      | Uhrzeit     | cm        | kg         |
|---------------|-------------|-----------|------------|
| <i>Döbel</i>  | <i>7:15</i> | <i>49</i> | <i>1,9</i> |
| <i>Zander</i> | <i>8:40</i> | <i>50</i> | <i>1,6</i> |
|               | :           |           |            |
|               | :           |           |            |
|               | :           |           |            |
|               | :           |           |            |
|               | :           |           |            |
|               | :           |           |            |

### Bemerkungen

*Bisse nur auf Lauben.*

*Sehr deutlich an der Rutenspitze.*



Gewässer/Strecke: \_\_\_\_\_

\_\_\_\_\_

GPS:      °      '      " N/S

          °      '      " O/W

Datum: \_\_\_\_\_ / \_\_\_\_\_ / 20\_\_\_\_

Beginn: \_\_\_\_\_ : \_\_\_\_\_ Uhr

Ende:    \_\_\_\_\_ : \_\_\_\_\_ Uhr

Lufttemperatur \_\_\_\_\_ °C

Wassertemperatur \_\_\_\_\_ °C

 **Windstärke**

- still
- leicht
- kräftig
- stürmisch

 **Windrichtung**


- Nord
- Ost
- Süd
- West

 **Luftdruck**

- ↑
  - 
  - ↓
- \_\_\_\_\_ mba

 **Wasserfärbung**

- klar
- leicht trüb
- trüb
- sehr trüb

 **Wasserstand**

- niedrig
- normal
- hoch

 **Wetter**

- sonnig
- wechselhaft
- bewölkt
- Regen
- Schnee

 **Tide**

- niedrig
- fließend
- ablaufend
- hoch

 **Mondphase**

- neu
- zunehmend
- voll
- abnehmend

### Aktivitäten im Wasser

- keine
- Kleinfische aktiv
- aktives Rauben

### Köder

---

---

---

---

---

---

---

---

---

---

### Tiefe / m

- Oberfläche
- Freiwasser / \_\_\_\_\_ m
- Grund / \_\_\_\_\_ m

### Montagen

- Spinnmontage
- Vertikal
- Fliege
- Pose/Boje
- Grund

### Führung

- Köder unbewegt
- langsam
- mittel
- schnell
- full speed
- gleichmäßig
- variabel
- Spinnstopps

| Fischart | Uhrzeit | cm | kg |
|----------|---------|----|----|
|          | :       |    |    |
|          | :       |    |    |
|          | :       |    |    |
|          | :       |    |    |
|          | :       |    |    |
|          | :       |    |    |
|          | :       |    |    |
|          | :       |    |    |
|          | :       |    |    |

### Bemerkungen

---

---

---

---

---

---

---

---

---

---

Gewässer/Strecke: \_\_\_\_\_

\_\_\_\_\_

GPS: \_\_\_\_\_ ° \_\_\_\_\_ ' \_\_\_\_\_ " N/S

\_\_\_\_\_ ° \_\_\_\_\_ ' \_\_\_\_\_ " O/W

Datum: \_\_\_\_\_ / \_\_\_\_\_ / 20\_\_\_\_

Beginn: \_\_\_\_\_ : \_\_\_\_\_ Uhr

Ende: \_\_\_\_\_ : \_\_\_\_\_ Uhr

Lufttemperatur \_\_\_\_\_ °C

Wassertemperatur \_\_\_\_\_ °C



**Windstärke**

- still
- leicht
- kräftig
- stürmisch



**Windrichtung**

- Nord
- Ost
- Süd
- West



**Luftdruck**

- ↑
  - 
  - ↓
- \_\_\_\_\_ mba



**Wasserfärbung**

- klar
- leicht trüb
- trüb
- sehr trüb



**Wasserstand**

- niedrig
- normal
- hoch



**Wetter**

- sonnig
- wechselhaft
- bewölkt
- Regen
- Schnee



**Tide**

- niedrig
- fließend
- ablaufend
- hoch



**Mondphase**

- neu
- zunehmend
- voll
- abnehmend

### Aktivitäten im Wasser

- keine
- Kleinfische aktiv
- aktives Rauben

### Köder

---

---

---

---

---

---

---

---

---

---

### Tiefe / m

- Oberfläche
- Freiwasser / \_\_\_\_\_ m
- Grund / \_\_\_\_\_ m

### Montagen

- Spinnmontage
- Vertikal
- Fliege
- Pose/Boje
- Grund

### Führung

- Köder unbewegt
- langsam
- mittel
- schnell
- full speed
- gleichmäßig
- variabel
- Spinnstopps

| Fischart | Uhrzeit | cm | kg |
|----------|---------|----|----|
|          | :       |    |    |
|          | :       |    |    |
|          | :       |    |    |
|          | :       |    |    |
|          | :       |    |    |
|          | :       |    |    |
|          | :       |    |    |
|          | :       |    |    |
|          | :       |    |    |

### Bemerkungen

---

---

---

---

---

---

---

---

---

---

Gewässer/Strecke: \_\_\_\_\_

\_\_\_\_\_

GPS: \_\_\_\_\_ ° \_\_\_\_\_ ' \_\_\_\_\_ " N/S

\_\_\_\_\_ ° \_\_\_\_\_ ' \_\_\_\_\_ " O/W

Datum: \_\_\_\_\_ / \_\_\_\_\_ / 20\_\_\_\_

Beginn: \_\_\_\_\_ : \_\_\_\_\_ Uhr

Ende: \_\_\_\_\_ : \_\_\_\_\_ Uhr

Lufttemperatur \_\_\_\_\_ °C

Wassertemperatur \_\_\_\_\_ °C



**Windstärke**

- still
- leicht
- kräftig
- stürmisch



**Windrichtung**

- Nord
- Ost
- Süd
- West



**Luftdruck**

- ↑
  - 
  - ↓
- \_\_\_\_\_ mba



**Wasserfärbung**

- klar
- leicht trüb
- trüb
- sehr trüb



**Wasserstand**

- niedrig
- normal
- hoch



**Wetter**

- sonnig
- wechselhaft
- bewölkt
- Regen
- Schnee



**Tide**

- niedrig
- fließend
- ablaufend
- hoch



**Mondphase**

- neu
- zunehmend
- voll
- abnehmend

### Aktivitäten im Wasser

- keine
- Kleinfische aktiv
- aktives Rauben

### Köder

---

---

---

---

---

---

---

---

---

---

### Tiefe / m

- Oberfläche
- Freiwasser / \_\_\_\_\_ m
- Grund / \_\_\_\_\_ m

### Montagen

- Spinnmontage
- Vertikal
- Fliege
- Pose/Boje
- Grund

### Führung

- Köder unbewegt
- langsam
- mittel
- schnell
- full speed
- gleichmäßig
- variabel
- Spinnstopps

| Fischart | Uhrzeit | cm | kg |
|----------|---------|----|----|
|          | :       |    |    |
|          | :       |    |    |
|          | :       |    |    |
|          | :       |    |    |
|          | :       |    |    |
|          | :       |    |    |
|          | :       |    |    |
|          | :       |    |    |
|          | :       |    |    |

### Bemerkungen

---

---

---

---

---

---

---

---

---

---

Gewässer/Strecke: \_\_\_\_\_

\_\_\_\_\_

GPS:      °      '      " N/S  
\_\_\_\_\_

\_\_\_\_\_ °      '      " O/W  
\_\_\_\_\_

Datum: \_\_\_\_\_ / \_\_\_\_\_ / 20\_\_\_\_

Beginn: \_\_\_\_\_ : \_\_\_\_\_ Uhr

Ende: \_\_\_\_\_ : \_\_\_\_\_ Uhr

Lufttemperatur \_\_\_\_\_ °C

Wassertemperatur \_\_\_\_\_ °C



**Windstärke**

- still
- leicht
- kräftig
- stürmisch



**Windrichtung**

- Nord
- Ost
- Süd
- West



**Luftdruck**

- ↑
  - 
  - ↓
- \_\_\_\_\_ mba



**Wasserfärbung**

- klar
- leicht trüb
- trüb
- sehr trüb



**Wasserstand**

- niedrig
- normal
- hoch



**Wetter**

- sonnig
- wechselhaft
- bewölkt
- Regen
- Schnee



**Tide**

- niedrig
- fließend
- ablaufend
- hoch



**Mondphase**

- neu
- zunehmend
- voll
- abnehmend

## Aktivitäten im Wasser

- keine
- Kleinfische aktiv
- aktives Rauben

## Köder

---

---

---

---

---

---

---

---

---

---

## Tiefe / m

- Oberfläche
- Freiwasser / \_\_\_\_\_ m
- Grund / \_\_\_\_\_ m

## Montagen

- Spinnmontage
- Vertikal
- Fliege
- Pose/Boje
- Grund

---

---

---

---

---

## Führung

- Köder unbewegt
- langsam
- mittel
- schnell
- full speed
- gleichmäßig
- variabel
- Spinnstopps

| Fischart | Uhrzeit | cm | kg |
|----------|---------|----|----|
|          | :       |    |    |
|          | :       |    |    |
|          | :       |    |    |
|          | :       |    |    |
|          | :       |    |    |
|          | :       |    |    |
|          | :       |    |    |
|          | :       |    |    |
|          | :       |    |    |

## Bemerkungen

---

---

---

---

---

---

---

---

---

---



Gewässer/Strecke: \_\_\_\_\_

GPS: \_\_\_\_\_ ° \_\_\_\_\_ ' \_\_\_\_\_ " N/S  
\_\_\_\_\_ ° \_\_\_\_\_ ' \_\_\_\_\_ " O/W

Datum: \_\_\_\_\_ / \_\_\_\_\_ / 20\_\_\_\_

Beginn: \_\_\_\_\_ : \_\_\_\_\_ Uhr

Ende: \_\_\_\_\_ : \_\_\_\_\_ Uhr

Lufttemperatur \_\_\_\_\_ °C

Wassertemperatur \_\_\_\_\_ °C

 **Windstärke**

- still
- leicht
- kräftig
- stürmisch

 **Windrichtung**


- Nord
- Ost
- Süd
- West

 **Luftdruck**

- ↑
  - 
  - ↓
- \_\_\_\_\_ mba

 **Wasserfärbung**

- klar
- leicht trüb
- trüb
- sehr trüb

 **Wasserstand**

- niedrig
- normal
- hoch

 **Wetter**

- sonnig
- wechselhaft
- bewölkt
- Regen
- Schnee

 **Tide**

- niedrig
- fließend
- ablaufend
- hoch

 **Mondphase**

- neu
- zunehmend
- voll
- abnehmend